

Plan
Local
d'Urbanisme

VAIRES-SUR-MARNE


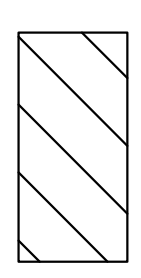
ELABORATION	REVISION
prescrite le : 27 février 2003	prescrite le : 26 mars 2009
arrêtée le : 22 septembre 2005	arrêtée le : 28 juin 2012
approuvée le : 9 novembre 2006	approuvée le : 18 avril 2013
modifiée le : 28 juin 2007	



PIECE N° S.D.4.a
Plan des contraintes environnementales
échelle 1/5 000
Eu, Créal <small>Agence d'urbanisme et d'architecture 100 rue de la République - 77000 Vaires-sur-Marne SIREN 484 202 208 - RCS Vaires-sur-Marne qualificatif des architectes n° 277</small>
VU pour être annexé à la délibération du : 18 avril 2013



L'ensemble du territoire communal est compris dans le périmètre C de la zone spéciale de recherches et d'exploitation de carrières, instituée par le décret du 11 avril 1969.

LEGENDE

-  limite de commune
-  zones affectées par le bruit

-  site archéologique pour lequel le service régional de l'archéologie doit être consulté pour avis sur tous projets de travaux susceptibles de porter atteinte au sous-sol
-  site archéologique pour lequel le service régional de l'archéologie doit être consulté pour avis sur tous projets de travaux susceptibles de porter atteinte au sous-sol et d'une surface supérieure à 500 m²

